

Jürgen's und Ursula's Wanderkompass

Philosophische Bildwanderung

Gerolstein-Daun - Eifelsteig-Etappe-10 (Höhenmeter 811)

(Anspruchsvolle Tour gute Kondition und Trittsicherheit erforderlich)



**WARUM ICH
WAS SOLL ICH ERREICHEN
WIESO NICHT DU
WIESO KANNST DU NICHTS ERREICHEN
UMWELT- UND NATURSCHUTZ
FÄNGT BEI DIR AN
IM KLEINEN WIRD DIE WELT VERDRECKT
DAS KLEINE FÜHRT ZU MÄßEN DRECK
VON DIR, VON MIR, VON IHR, VON IHM,
DIE MÄßE FÜHRT ZU KATASTROPHEN
EIN STÜCK VON DIR IM KLEINEN WENIGER
IST EIN STÜCK VON DER MÄßE WENIGER
FANG ENDLICH AN**

(Jürgen Zwilling)

<http://juergen-und-ursula-zwilling.de>

Wir




starten am 01.06.2013 in



und folgen



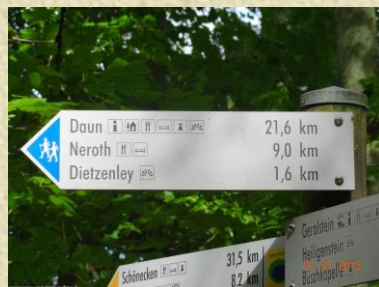






































































**DAS BUTTERBROT
GESCHMIERT ZU HAUSE
EINGEPACKT IN PAPIER
HINEIN IN DEN RUCKSACK
SCHMECKT IN FREIER NATUR
WIE EIN FÜNF-GÄNGE MENU
NIMM DAS BUTTERBROTPAPIER
IM RUCKSACK WIEDER MIT
ES IST LEICHTER ALS MIT DEM BROT
DU HAST DICH GESTÄRKT
MIT DEM INHALT
BELASTE NICHT DIE NATUR
MIT DEM BUTTERBROTPAPIER**

(Jürgen Zwilling)
<http://juergen-und-ursula-zwilling.de>



Die Bilder können Sie einzeln auch noch einmal unter

<http://juergen-und-ursula-zwilling.de>
<https://www.facebook.com/profile.php?id=100001446625238>

ansehen.

Ergänzende Quellen: www.wikipedia.org und www.outdooractive.com

Impressum: Verantwortlich im Sinne des Pressegesetzes Jürgen und Ursula Zwilling, Rubensallee 49, 55127

Mainz - juergenzwilling@auc-zwilling.de - Tel: 06131/73591 - Fax: 06131/7925

Alle Texte und Bilder sind urheberrechtlich geschützt - keine Weitergabe oder Nutzung ohne schriftliche Zustimmung.

Haftungsausschluss: Die Tour beruht auf eigenen Wandererfahrungen und wurde sorgfältig bearbeitet und überprüft. Wir übernehmen jedoch keine Gewähr für die Aktualität, Richtigkeit, Vollständigkeit oder Qualität der bereitgestellten Informationen. Haftungsansprüche gegen uns, welche durch die Nutzung der angebotenen Information oder durch fehlerhafte oder unvollständige Informationen verursacht werden, sind grundsätzlich ausgeschlossen. Insbesondere schließen wir jede Haftung für den Fall aus, dass Nutzer die Streckbeschreibung fehl deuten und dadurch Schaden nehmen. Bitte informieren Sie sich daher vor jeder Tour über die Strecke beim örtlichen Verkehrsamt/Wanderverein oder an Hand von detaillierten Wanderkarten.