

Jürgen's und Ursula's Philosophische Bildwanderung

Nürnberger Hütte (2 297 m) - Neustift in Tirol - Stubaital - Österreich

(Höhenmeter 1 000 - Streckenkilometer 14) (Anspruchsvolle Tour gute Kondition und alpine Trittsicherheit erforderlich)

(Startpunkt Hinteres Stubaital Parkplatz Nürnberger Hütte – Bsüchalm/Toggenburger Ziegenalm – Nürnberger Hütte – retour gleich)



Fakten

Aus der Natur

Bin ich gekommen

In die Natur

Gehe ich zurück

Für Fakten brauche ich

Keine Toleranz

Wieso braucht Religion


Toleranz

(Jürgen Zwilling)

(<http://juergen-und-ursula-zwilling.de>)

Veröffentlicht am 25.06.2015






Stubai Gletscherblick am Morgen – Einstimmungsblick






Wir starten am 31.08.2015 am









© Art 2015 by Jürgen und Ursula Zwilling
www.juergen-und-ursula-zwilling.de









































































































Wir sagen „Danke“ für dieses Naturerlebnis.



Die Bilder können Sie einzeln auch noch einmal unter Fotografien zur Tour

<http://juergen-und-ursula-zwilling.de>

ansehen.

Ergänzende Quellen: www.wikipedia.org und www.outdooractive.com

Impressum: Verantwortlich im Sinne des Pressegesetzes Jürgen und Ursula Zwilling, Rubensallee 49, 55127 Mainz juergenzwilling@auc-zwilling.de oder ursulazwilling@auc-zwilling.de - Tel: 06131/73591 oder 0172/2907474 - Fax: 06131/7925

Alle Texte und Bilder sind urheberrechtlich geschützt - keine Weitergabe oder Nutzung ohne schriftliche Zustimmung.

Haftungsausschluss: Die Tour beruht auf eigenen Wandererfahrungen und wurde sorgfältig bearbeitet und überprüft. Wir übernehmen jedoch keine Gewähr für die Aktualität, Richtigkeit, Vollständigkeit oder Qualität der bereitgestellten Informationen. Haftungsansprüche gegen uns, welche durch die Nutzung der angebotenen Information oder durch fehlerhafte oder unvollständige Informationen verursacht werden, sind grundsätzlich ausgeschlossen. Insbesondere schließen wir jede Haftung für den Fall aus, dass Nutzer die Streckbeschreibung fehl deuten und dadurch Schaden nehmen. Bitte informieren Sie sich daher vor jeder Tour über die Strecke beim örtlichen Verkehrsamt/Wanderverein oder an Hand von detaillierten Wanderkarten.