

# Jürgen's und Ursula's Wanderkompass

## Philosophische Bildwanderung

Über den Falkenstein / Bayerischer Wald (700-1 306  
m ü. NN. (Höhenmeter 590))(Anspruchsvolle Tour gute Kondition und  
Trrittsicherheit erforderlich)

(Wanderparkplatz Zwieseler Waldhaus - Schutzhütte - Falkenstein - Hölbachschwellhütte -  
Bushaltestelle Wanderparkplatz Scheuereck - Zwiesel Bahnhof)



**WANDERSCHUH UND RUCKSACK  
GUTE KLEIDUNG  
BUTTERBROT UND WASSER  
AB GEHT'S IN DIE NATUR  
SCHWEIß GEBADET  
AM GIPFEL  
SIEHST DU WAS DU HAST  
DIE NATUR  
SIE IST DEIN LEBENSGLÜCK  
LASSE ES ZU**

(Jürgen Zwilling)

(<http://juergen-und-ursula-zwilling.de>)









Wir

starten



am 21.05.2014 am




















































@Photographie by Jürgen und Ursula Zwilling  
[www.juergen-und-ursula-zwilling.de](http://www.juergen-und-ursula-zwilling.de)














































**DER WÄNDERER SAGT DANKE  
WENN ER IN DIE NATUR DARF  
DIE NATUR BEGRÜßT IHN HERZLICH  
MIT IHRER UNENDLICHEN FÜLLE  
FINDET DER DAS GLÜCK IN IHR  
DAS STREBEN NACH MEHR UND MEHR  
IST AD ACTA  
ER IST ANGEKOMMEN  
IN DER NATUR – SEINEM LEBEN**

(Jürgen Zwilling)

<http://juergen-und-ursula-zwilling.de>







Die Bilder können Sie einzeln auch noch einmal unter

<http://juergen-und-ursula-zwilling.de>  
<https://www.facebook.com/profile.php?id=100001446625238>

ansehen.

Ergänzende Quellen: [www.wikipedia.org](http://www.wikipedia.org) und [www.outdooractive.com](http://www.outdooractive.com)

Impressum: Verantwortlich im Sinne des Pressegesetzes Jürgen und Ursula Zwilling, Rubensallee 49, 55127

Mainz [juergenzwilling@auc-zwilling.de](mailto:juergenzwilling@auc-zwilling.de) - Tel: 06131/73591 - Fax: 06131/7925

Alle Texte und Bilder sind urheberrechtlich geschützt – keine Weitergabe oder Nutzung ohne schriftliche Zustimmung.

Haftungsausschluss: Die Tour beruht auf eigenen Wandererfahrungen und wurde sorgfältig bearbeitet und überprüft. Wir übernehmen jedoch keine Gewähr für die Aktualität, Richtigkeit, Vollständigkeit oder Qualität der bereitgestellten Informationen. Haftungsansprüche gegen uns, welche durch die Nutzung der angebotenen Information oder durch fehlerhafte oder unvollständige Informationen verursacht werden, sind grundsätzlich ausgeschlossen. Insbesondere schließen wir jede Haftung für den Fall aus, dass Nutzer die Streckbeschreibung fehl deuten und dadurch Schaden nehmen. Bitte informieren Sie sich daher vor jeder Tour über die Strecke beim örtlichen Verkehrsamt/Wanderverein oder an Hand von detaillierten Wanderkarten.