

Jürgen's und Ursula's Wanderkompass

Philosophische Bildwanderung

Fischbachtal - St. Jost Pilgerweg - Odenwald

(Höhenmeter 657 (Anspruchsvolle Tour gute Kondition und Trittsicherheit erforderlich))

(Fischbachtal-Lichtenberg/Parkplatz Waldstraße - Schloss Lichtenberg - Niedernhausen - St. Jost-Ruine - Nonroder Höhe - Schreckskopf - Rimdidiem - Germannshöhe - Kaiserturm - Neunkirchen - Lützelbach - Fischbachquelle - Marienteich-Hütte - Neurod - Dieter-Held-Hütte - keltische Ringwallanlage Heuneburg - Fischbachtal-Lichtenberg)



**AUF DEM PILGERWEG
DEM FREMDLINGS WEG
FRAGEN WIR UNS
KRIEG, ZERSTÖRUNG DER NATUR
KINDESMISSBRAUCH USW.
ZWEI PÄPSTE HABEN WUNDER BEWIRKT
HEILIGSPRECHUNG ALS MEDIEN EVENT
PLANBARE WUNDER
IM HOKUSPOKUS DER KIRCHE
WARUM GIBT ES DIE WUNDER
KEIN KRIEG - FRIEDEN
KEINE ZERSTÖRUNG DER NATUR
KEIN KINDESMISSBRAUCH
USW. - NICHT?
FRAGT SICH DER WÄNDERER
AUF PILGERWEG
IST DAS GEWOLLT
EIN PLANBARES SPIEL DER KIRCHE**

(Jürgen Zwilling)

<http://juergen-und-ursula-zwilling.de>

Wir



starten am 03.07.2014 in



und folgen







Altes Stadttor

Lichtenberg bekam im Jahre 1312 von Kaiser Heinrich VII die Stadtrechte verliehen.

Hier stand das äußere Stadttor der ehemaligen "Burgfreiheit Lichtenberg" mit Turm und Fallgitter.

Schloss und Stadt waren in früheren Jahren eine umwehrte Einheit, bis Anfang des 19. Jahrhunderts die Stadtmauer der Ausdehnung des Dorfes weichen musste.

Gemeinde Fischbachtal
fischbachtal VVV Lichtenberg

30/JUL/2014



Gasthaus "Schloss Lichtenberg"

Gleich hinter dem ehemaligen Stadttor befand sich von jeher ein Gasthaus, vorwiegend als Unterkunft für die Bediensteten der herrschaftlichen Gäste.

Das heutige schöne Fachwerkhaus stammt aus den Anfängen des 18. Jahrhunderts und diente immer als Gastwirtschaft, zu Beginn unter dem Namen "Zum Goldenen Löwen".

Seit 1836 war das Gasthaus ununterbrochen im Besitz der Familie Schanz und wurde unter den Namen "Zur Burg Lichtenberg", "Zur Linde" und zuletzt unter "Schloss Lichtenberg" geführt.

Gemeinde Fischbachtal
fischbachtal VVV Lichtenberg

30/JUL/2014



Torhaus

In den 70er Jahren des 16. Jahrhunderts entstand diese 15m lange Vorhalle der Festung Lichtenberg.

Sie wird links flankiert von den Resten eines 1851 abgetragenen Rundturms.

Das "hohe Pfortenhaus" über der Torhalle wurde im Zusammenhang mit dem Neubau des Schlosses im Renaissancestil errichtet.

Das Torhaus besaß ein Fallgitter und auf beiden Seiten der Halle feste Tore mit kleinen Schlupffürchen.

Gemeinde Fischbachtal
fischbachtal VVV Lichtenberg

30/JUL/2014





Zehntscheuer

Ebenso wie die Burgschmiede und der Marstall wurde die Zehntscheuer unter Einbeziehung der Festungsmauer errichtet, allerdings etwas später. Die erste Erwähnung darüber gibt es aus dem Jahr 1494.

Die Nutzung als Zehntscheuer erfolgt seit dem 16. Jahrhundert. Die Bauern aus dem Herrschaftsbereich der Burg mussten hier ein Zehntel ihrer Ernte abliefern.

In der Zeit nach der Französischen Revolution wurde diese Art der Steuern abgeschafft.

Der Raum am oberen Ende der Zehntscheuer diente früher als Kapelle.

Gemeinde Fischbachtal
VVV Lichtenberg



J 1: Erleuchtungspfad

(St. Peter Kapelle bis St. Johannes der Täufer Kirche 0,6 km)

„Bei dir ist die Quelle des Lebens, und in deinem Lichte sehen wir das Licht.“ (Psalm 36,10)

www.at-jost.fischbachtal.de












































Vogelschutz ist wichtig!

Wenn alle Tiere und Pflanzen in ausgewogener Zahl vorkommen, spricht man von einem Gleichgewicht der Natur.

Da natürliche Nistgelegenheiten, wie hohle Bäume und Hecken, heute vielfach fehlen, müssen wir den nützlichen Vögeln künstliche Nistgelegenheiten in Form von Nistkästen oder Nisttaschen anbieten. Dadurch fördert der Mensch die biologische Schädlingsbekämpfung (Vertilgung von Schadinsekten).

3/JULI/2014



Unser Bundesgebiet ist zu 29% mit Wald bedeckt. Vielen Landschaften, wie dem Odenwald, verleiht er sein typisches Gepräge. In hohem Masse bestimmt der Wald die Qualität der natürlichen Umwelt.

er reguliert den Wasserhaushalt, reinigt die Luft, mindert den Lärm, verhindert Erosionen, dient der Erholung, ist Heimstätte des Wildes.


3/JULI/2014





Neunkirchen
Gemeinde
Modautal
Kreis Darmstadt-Dieburg

3/JULI/2014









J 1: Seligpreisungspfad
 (Marienteich-Hütte bis zur Dieter-Held-Hütte 1,9 km)

„Meine Seele preist Gott. Er ist groß.
 Mein Geist frohlockt: Der Herr ist
 mein Retter. Mich, die niedrige Magd
 hat er gesehen. Die Glücklichen
 werde ich heißen: von nun bei allen
 Völkern, denn Großes hat der
 Mächtige an mir getan.“
 (Loblied Marias)

www.st-jost.fischbachtal.de




**BÄRLINGSBACH UND
 MARIENTEICH**

Die Bärlingsbachquelle liegt in einer Höhe von rund 450 m NN. Der Bärlingsbach mündet in den von Lützelbach kommenden Fischbach, der durch Billings und Niedernhausen fließt und bei Groß-Bieberau in die Gerapenz mündet. Diese führt vorbei an Reinheim und Groß-Zimmern sowie durch Dieburg und Babenhausen und mündet bei Stockstadt in den Main.

Der Marienteich wurde von Schülern der früheren Dorfschule in Lützelbach angelegt.











**HEILIGSPRECHUNG
WUNDER BEWIRKT
GENAUE PRÜFUNG DES PAPSTES**

**KREBSPATIENT
ARZT NOCH 2 MONATE
GENAUE PRÜFUNG DES ARZTES**

**KREBSPATIENT
LEBT NOCH 15 JAHRE**

**WUNDER?
ODER MENSCHLICH NICHT ERKLÄRBAR?**

(Jürgen Zwillling)

(<http://juergen-und-ursula-zwilling.de>)





Die Bilder können Sie einzeln auch noch einmal unter

<http://juergen-und-ursula-zwilling.de>

<https://www.facebook.com/profile.php?id=100001446625238>

ansehen.

Ergänzende Quellen: www.wikipedia.org und www.outdooractive.com

Impressum: Verantwortlich im Sinne des Pressegesetzes Jürgen und Ursula Zwilling, Rubensallee 49, 55127

Mainz juergenzwilling@auc-zwilling.de - Tel: 06131/73591 oder 0172/2907474 - Fax: 06131/7925.

Alle Texte und Bilder sind urheberrechtlich geschützt - keine Weitergabe oder Nutzung ohne schriftliche Zustimmung.

Haftungsausschluss: Die Tour beruht auf eigenen Wandererfahrungen und wurde sorgfältig bearbeitet und überprüft. Wir übernehmen jedoch keine Gewähr für die Aktualität, Richtigkeit, Vollständigkeit oder Qualität der bereitgestellten Informationen. Haftungsansprüche gegen uns, welche durch die Nutzung der angebotenen Information oder durch fehlerhafte oder unvollständige Informationen verursacht werden, sind grundsätzlich ausgeschlossen. Insbesondere schließen wir jede Haftung für den Fall aus, dass Nutzer die Streckbeschreibung fehl deuten und dadurch Schaden nehmen. Bitte informieren Sie sich daher vor jeder Tour über die Strecke beim örtlichen Verkehrsamt/Wanderverein oder an Hand von detaillierten Wanderkarten.