

Jürgen's und Ursula's Wanderkompas

Wanderather Traumpfad unterwegs auf Pilgerpfaden (538 m ü. NN. Höchster Punkt Höhenmeter 304)



**DER REISELUST SIND WIR OFT GEFOLGT
MIT SCHIFF, FLUGZEUG, BAHN UND PKW
MEIST MEHRERE 1000 KM WEIT
IN FERNE LÄNDER UND TOLLE LANDSCHAFTEN
NICHT GESEHEN HABEN WIR
DAS GLEICHE LIEGT VOR UNSERER TÜR
DIE WÄNDERLUST TRIEB UNS NACH DRAUßEN
ZUR 9TEN WÄNDERTOUR 2012
GELANDET SIND AUF DEM TRAUMPFAD
WÄNDERATH
GEFUNDEN HABEN WIR NATUR IM REINEN
MIT WEITEN WIESEN UND STILLEN TÄLERN
BLICKE DIE UNBESCHREIBBAR SIND
WO EINST DIE PILGERE DEN JODOKUSWEG GINGEN
UND DAS ALLES IN UNSEREN SCHÖNEN
RHEINLAND PFALZ**

(Jürgen Zwillling)

Wir starten am 23.07.2012 in *Wanderrath*



an der und folgen
























Grube Bendisberg
 BESUCHERBERGWERK für 1 PROJEKTSTADT

Standardführungen im Mittelstollen
 Sonderführungen in allen 3 Stollen
 Wohltätigkeits - Erlebnis Therapiestellen
 Bergbau - Ausstellung und Infoblatt
 Gastronomie Bergmännshütte **erhalten**
 Info-Telefon (0 26 55) 96 29 96
 www.grube-bendisberg.de

Öffnungs- und Führungszeiten
 Standardführungen im Mittelstollen:
 Dienstag bis Freitag: 10.00 Uhr / 13.00 Uhr / 15.00 Uhr
 für Gruppen nach vorheriger Anmeldung
 Sa, So, und Feiertage: 10.00 Uhr / 13.00 Uhr / 15.00 Uhr
 auch für Rückfragen
 Sonderführungen: in allen 3 Stollen nach Anmeldung


Entfernung
 Richtung Kapelle St. Jost, Straßenaufwärts Richtung Langenfeld, ca. 1 km















Wanderather

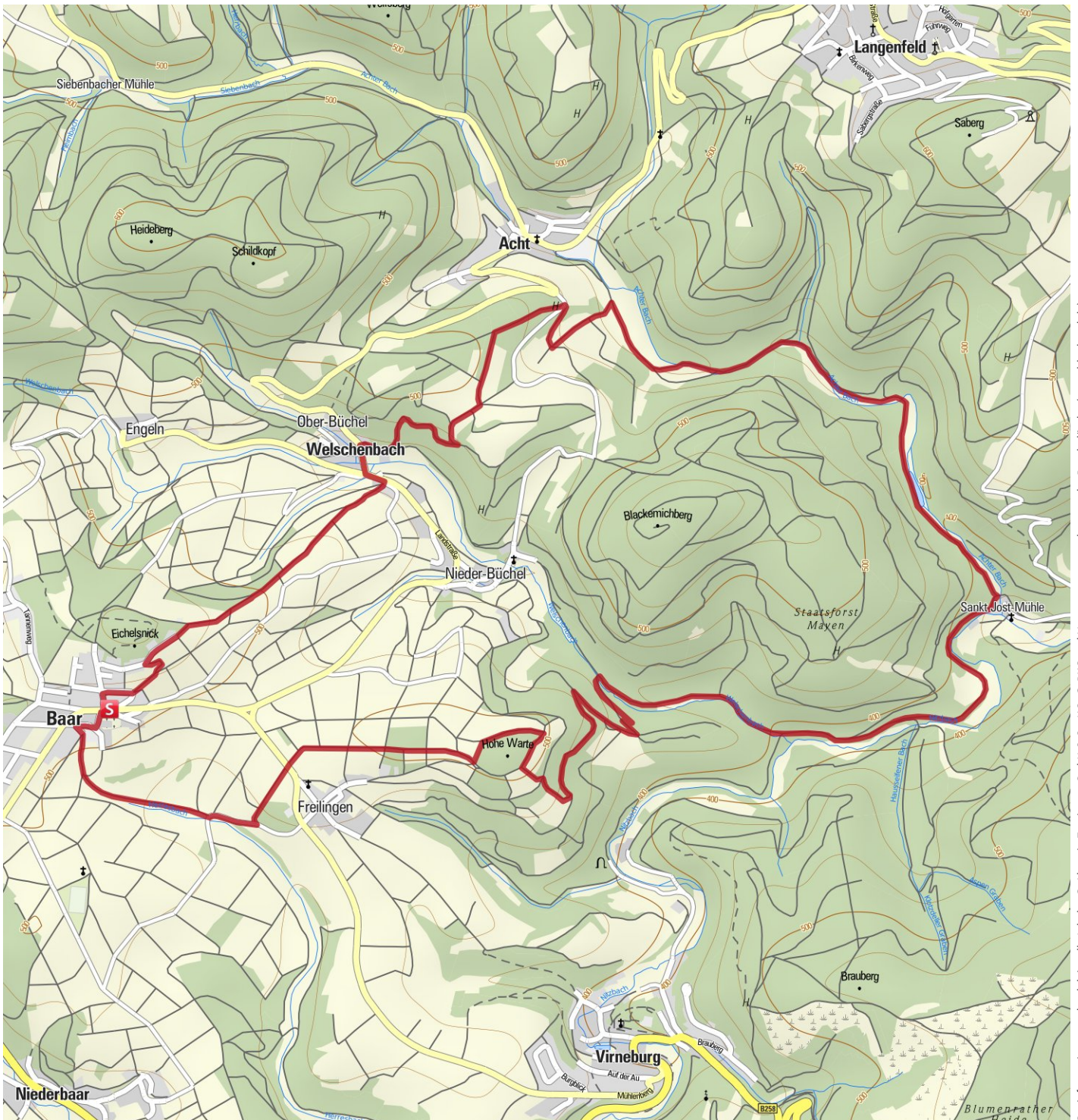


Gütesiegel: PREMIUM
Bewertungen: ★ ★ ★ ★ ★ (0)
Erlebnis: ★ ★ ★ ★ ★
Landschaft: ★ ★ ★ ★ ★

Länge: 12,0 km
Höhenmeter: ▲ 304 m
 ▼ 304 m
Zeit: 4:20 h

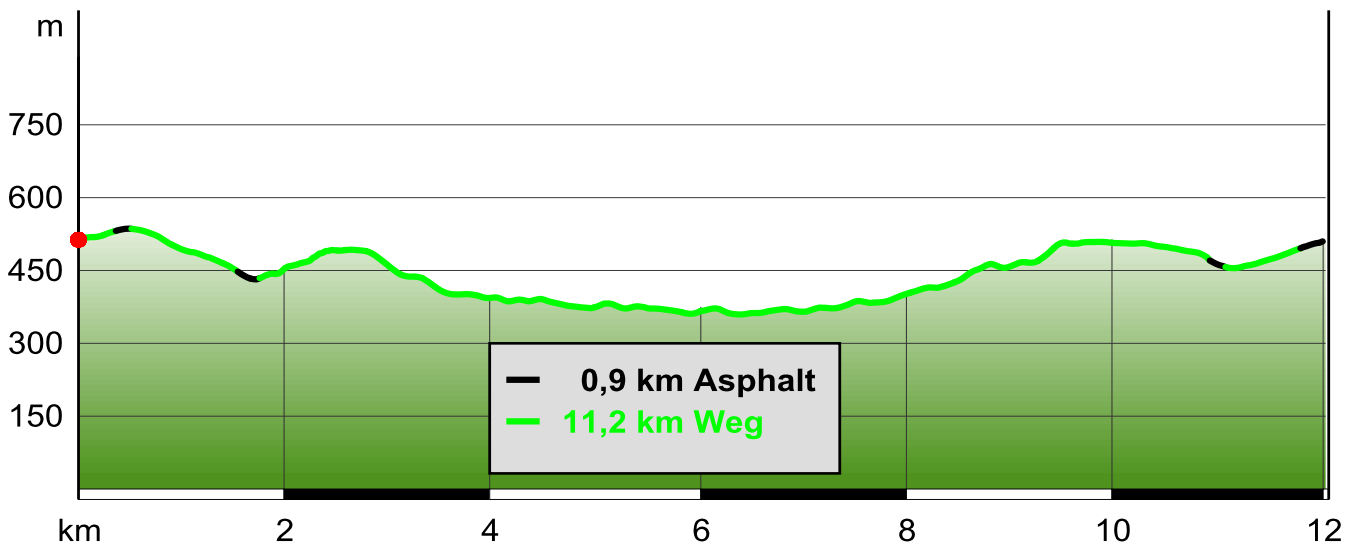
Schwierigkeit: mittel
Kondition: ★ ★ ★ ★ ★
Technik: ★ ★ ★ ★ ★

Beste Jahreszeit: J F M **A M J J A S O N** D



Geoinformationen und redaktionelle Inhalte © Alpstern Tourismus GmbH & Co. KG © BKG und Vermessungsverwaltungen der Bundesländer (www.bkg.bund.de)

Wanderather



Beschreibung

Kurzbeschreibung

... reiner Naturgenuss! Der Weg führt durch weite Wiesen mit spektakulären Aussichten, stille Täler mit sprudelnden Bächen und sogar Wacholder- und Ginsterheiden. Ein Stück weit folgt er dem Jodokuspilgerweg, kombiniert mit einem Abstecher zur kunstvoll geschmückten Wallfahrtskapelle St. Jost.

Beschreibung

Wanderather

... reiner Naturgenuss! Der Weg führt durch weite Wiesen mit spektakulären Aussichten, stille Täler mit sprudelnden Bächen und sogar Wacholder- und Ginsterheiden. Ein Stück weit folgt er dem Jodokuspilgerweg, kombiniert mit einem Abstecher zur kunstvoll geschmückten Wallfahrtskapelle St. Jost.

Highlights:

Aussichtwege Wanderath-Welschenbach, Hohe Warte-Wanderath und Welschenbach-Acht, Achterbachtal mit Schwarzer Madonna und Jodokusbrunnen, Wallfahrtskapelle St. Jost, Wacholderheiden Kramershardt am Südhang der Hohen Warte

Beschreibung

Von der Kirche in Baar-Wanderath führt der Weg durch Felder, Wiesenflächen und bewaldete Kuppen mit schönem Panoramablick nach Welschenbach. Es folgt ein leichter Anstieg

durch den Wald, dann wieder freies Feld, Wiesen und tolle Naturwege. Gemächlich abwärts geht es durch die Heidelandschaft und auf Wald- und Feldwegen ins Achterbachtal. Am munter plätschernden Bach entlang führt der Weg zum Andachtsplatz Schwarze Madonna mit Brunnen und kleiner Brücke. Gemeinsam mit dem Jodokuspilgerweg folgt der Weg dem Achterbach (Abstecher zur sehenswerten Wallfahrtskapelle St. Jost sind möglich). Zurück am Abzweig geht es weiter aufwärts im Nitzbachtal, entlang schöner Schieferfelsen. Am Welschenbach führt der Weg in den dichter werdenden Wald hinein, an einem alten Steinbruch vorbei. Nach Bachquerung und Aufstieg bietet sich am Waldrand ein toller Ausblick auf die Virneburg. Weiter geht es bergauf durch Wiesenpassagen, dann zur Wacholderheide an der Hohen Warte. Der Weg umrundet die Hohe Warte und führt dann an deren Westrand abwärts. Im Tal geht es alsbald auf naturbelassenem Weg aufwärts, zurück nach Wanderath.

Anfahrt

A 48 Abfahrt Mayen/Mendig - B 258 Richtung Nürburgring - Richtung Virneburg - über K12/K11 nach Baar-Wanderath

Parken

Kirche/Gasthof Waldesruh in Baar-Wanderath
Weitere: St.Jost-Wallfahrtskapelle

Eigenschaften



Premiumweg Deutsches Wandersiegel

Autor und Quelle

Erstellt: 20/08/2008

Geändert: 22/10/2010

Wanderather

Quelle: Rhein-Mosel-Eifel-Touristik

<http://www.remet.de>



Bilder



Quelle: Alpstein



Quelle: Alpstein



Quelle: Alpstein

Wanderather



Quelle: Alpstein



Quelle: Alpstein



Quelle: Alpstein

Die Bilder können Sie einzeln auch noch einmal unter

<http://privat.auc-zwilling.de>
<https://www.facebook.com/profile.php?id=100001446625238>

ansehen.

Ergänzende Quellen: www.wikipedia.org; Touristik-Büro Vordereifel www.vordereifel.de; Alpstein und www.Traumpfade.info

Impressum: Verantwortlich im Sinne des Pressegesetzes Jürgen und Ursula Zwilling, Rubensallee 49, 55127 Mainz - juergenzwilling@auc-zwilling.de - Tel: 06131/73591 - Fax: 06131/7925

Alle Texte und Bilder sind urheberrechtlich geschützt - keine Weitergabe oder Nutzung ohne schriftliche Zustimmung.

Haftungsausschluss: Die Tour beruht auf eigenen Wandererfahrungen und wurde sorgfältig bearbeitet und überprüft. Wir übernehmen jedoch keine Gewähr für die Aktualität, Richtigkeit, Vollständigkeit oder Qualität der bereitgestellten Informationen. Haftungsansprüche gegen uns, welche durch die Nutzung der angebotenen Information oder durch fehlerhafte oder unvollständige Informationen verursacht werden, sind grundsätzlich ausgeschlossen. Insbesondere schließen wir jede Haftung für den Fall aus, dass Nutzer die Streckbeschreibung fehl deuten und dadurch Schaden nehmen. Bitte informieren Sie sich daher vor jeder Tour über die Strecke beim örtlichen Verkehrsamt/Wanderverein oder an Hand von detaillierten Wanderkarten.